



**MINISTERIO
DE DEFENSA**



RENDICIÓN PÚBLICA DE CUENTAS FINAL 2025

MARZO - 2026



**MINISTERIO
DE DEFENSA**

RENDICIÓN PÚBLICA DE CUENTAS
FINAL 2025



MARCO LEGAL

CONSTITUCIÓN POLITICA DEL ESTADO PLURINACIONAL DE BOLIVIA

- **ART. 235:** Son obligaciones de los servidores públicos rendir cuentas sobre las responsabilidades económicas, políticas, técnicas y administrativas en el ejercicio de la función pública.
- **ART. 241:** La sociedad civil ejercerá el control social a la gestión pública en todos los niveles del Estado, y a las empresas e instituciones públicas, mixtas y privadas que administren recursos fiscales, esto control social se realizará a la calidad de los servicios públicos, para ello la Ley establecer el marco general para el control social y las entidades del Estado generan espacios de participación y control social por parte de la sociedad.
- **ART 242:** Desarrollar el control social en todos los niveles del gobierno y las entidades territoriales autónomas, autárquicas, descentralizadas y desconcentradas, debiendo pronunciarse sobre los informes de gestión de los órganos y funciones del Estado.



**MINISTERIO
DE DEFENSA**

**RENDICIÓN PÚBLICA DE CUENTAS
FINAL 2025**



MARCO LEGAL

LEY N° 341 DE PARTICIPACIÓN Y CONTROL SOCIAL

- **Art. 33:** Son obligaciones del Estado realizar periódicamente procesos de rendición pública de cuentas económicas, políticas, técnicas, administrativas y evaluación abierta de resultados de gestión en el marco del plan estratégico institucional y la planificación operativa anual.
- **Art. 37:** Los Órganos del Estado, las entidades territoriales autónomas y las entidades públicas del Estado Plurinacional, realizarán rendiciones públicas de cuentas y evaluación de resultados de gestión, ante la sociedad en general y ante los actores que ejercen Control Social en particular. II. Las entidades públicas y privadas que administran recursos fiscales y/o recursos naturales, tienen la obligación de convocar formalmente a los actores de Participación y Control Social que correspondan, a los procesos de rendición pública de cuentas.



**MINISTERIO
DE DEFENSA**

RENDICIÓN PÚBLICA DE CUENTAS
FINAL 2025



MARCO LEGAL

DECRETO SUPREMO 214 POLÍTICA NACIONAL DE TRANSPARENCIA

Art. 4: La Política Nacional de Transparencia contempla cuatro (4) ejes o áreas de acción preventiva y anticorrupción:

- **EJE 1: Fortalecimiento de la participación ciudadana.**
- **EJE 2: Fortalecimiento de la transparencia en la gestión pública y el derecho de acceso a la información.**
- **EJE 3: Medidas para eliminar la corrupción.**
- **EJE 4: Mecanismos de fortalecimiento y coordinación institucional.**



**MINISTERIO
DE DEFENSA**

**RENDICIÓN PÚBLICA DE CUENTAS
FINAL 2025**



BASE LEGAL DE CREACIÓN DEL SGM

**Resolución Suprema N° 20898
15-ARB-1991**

CÓDIGO

245

Resolución que ratifica en su condición de entidad pública descentralizada dependiente del Ministerio de Defensa asumiendo el Ministerio de Finanzas Publicas, el presupuesto para su funcionamiento.

DENOMINACIÓN

**SERVICIO
GEODÉSICO
DE MAPAS**

SIGLA

SE-GEOMAP



**MINISTERIO
DE DEFENSA**

RENDICIÓN PÚBLICA DE CUENTAS
FINAL 2025



MISIÓN

Generar cartografía actualizada en coordinación con el Instituto Geográfico Militar y otras instituciones afines con prioridad en la escala 1:50.000 y otras escalas de acuerdo a interés estratégico, en diferentes zonas del territorio Nacional en coordinación con el Instituto Geográfico Militar proporcionando al Estado Plurinacional información actualizada periódicamente con un avance tecnológico destinado a coadyuvar al Desarrollo Nacional.



**MINISTERIO
DE DEFENSA**

**RENDICIÓN PÚBLICA DE CUENTAS
FINAL 2025**



VISIÓN

Constituirse en la Institución Pública más eficiente y reconocida por la Sociedad para la actualización Cartográfica, base del Desarrollo Nacional, en todas sus escalas aplicaciones, empleando la tecnología, experiencia y la capacidad humana.



**MINISTERIO
DE DEFENSA**

RENDICIÓN PÚBLICA DE CUENTAS
FINAL 2025



OBJETIVO

ESTRATÉGICO

Actualizar la Cartografía a través de cartoclasificación a escala 1:50.000 en todo el Estado Plurinacional de Bolivia y promover la generación de conocimiento e información cartográfica precisa, oportuna concisa e imprescindible para el desarrollo integral del país.



**MINISTERIO
DE DEFENSA**

RENDICIÓN PÚBLICA DE CUENTAS
FINAL 2025



OBJETIVO

INSTITUCIONAL

Actualizar la cartografía del Estado Plurinacional de Bolivia en todas sus escalas con prioridad en la escala 1:50.000 dando prioridad en las diferentes poblaciones y zonas de frontera.



**MINISTERIO
DE DEFENSA**

**RENDICIÓN PÚBLICA DE CUENTAS
FINAL 2025**



PRESUPUESTO ASIGNADO

Mediante el Decreto Supremo N°5301 del 02 de enero de 2025, se asigna al Servicio Geodésico de Mapas, para gastos de funcionamiento, un total de Bs 1.637.934,00 (Un millón seiscientos treinta y siete mil novecientos treinta y cuatro con 00/100 bolivianos), financiados con fuente 41 – 111 “Transferencias T.G.N.”.

Se realizaron ajustes presupuestarios interinstitucionales para la Clase de Gasto 1 – Servicios Personales, por un monto de Bs 93.785,00 (noventa y tres mil setecientos ochenta y cinco con 00/100 bolivianos), en cumplimiento al Decreto Supremo N°5383 de 01 de mayo de 2025, que establece el Incremento Salarial y el Salario Mínimo Nacional para la gestión 2025.

1.731.719,00 Bs.



**MINISTERIO
DE DEFENSA**

**RENDICIÓN PÚBLICA DE CUENTAS
FINAL 2025**



PRESUPUESTO ASIGNADO

GESTIÓN 2025

D.S. 5301

**PRESUPUESTO
APROBADO
GESTIÓN 2025**

**1.731.719,00
BOLIVIANOS**

**FUENTE 41
TRANSFERENCIAS
DEL TGN 111**



MINISTERIO
DE DEFENSA

RENDICIÓN PÚBLICA DE CUENTAS
FINAL 2025



PRESUPUESTO APROBADO

| GRUPO | DESCRIPCIÓN DEL GRUPO | APROBADO |
|-----------------------|--------------------------|---------------------|
| 30000 | Servicios Personales | 1.384.792,00 |
| 20000 | servicios no Personales | 97.532,80 |
| 30000 | Materiales y Suministros | 245.269,20 |
| 40000 | Activos Reales | 3.000,00 |
| 80000 | Tasas, Multas y Otros | 1.125,00 |
| TOTAL, ENTIDAD | | 1.731.719,00 |



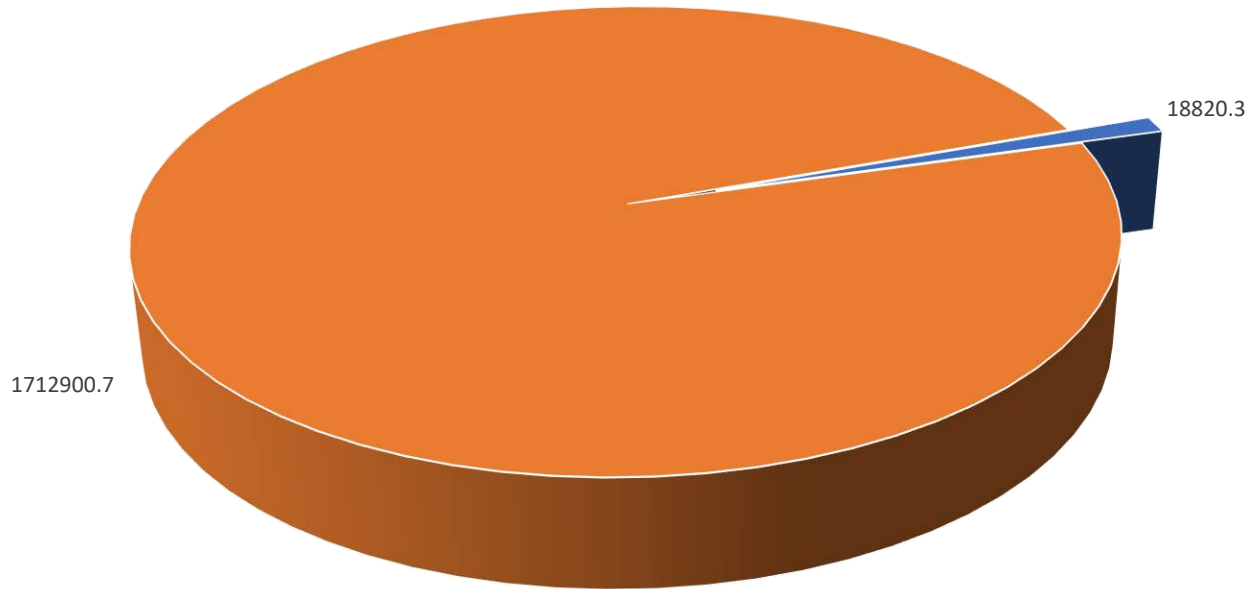
MINISTERIO
DE DEFENSA

RENDICIÓN PÚBLICA DE CUENTAS FINAL 2025



PRESUPUESTO EJECUTADO

EJECUCIÓN PRESUPUESTARIA
98.91 %



■ NO EJECUTADO ■ EJECUTADO

**MONTO
ASIGNADO
1.731.719,00**

**MONTO
EJECUTADO
1.712.900,70**



MINISTERIO
DE DEFENSA

RENDICIÓN PÚBLICA DE CUENTAS
FINAL 2025

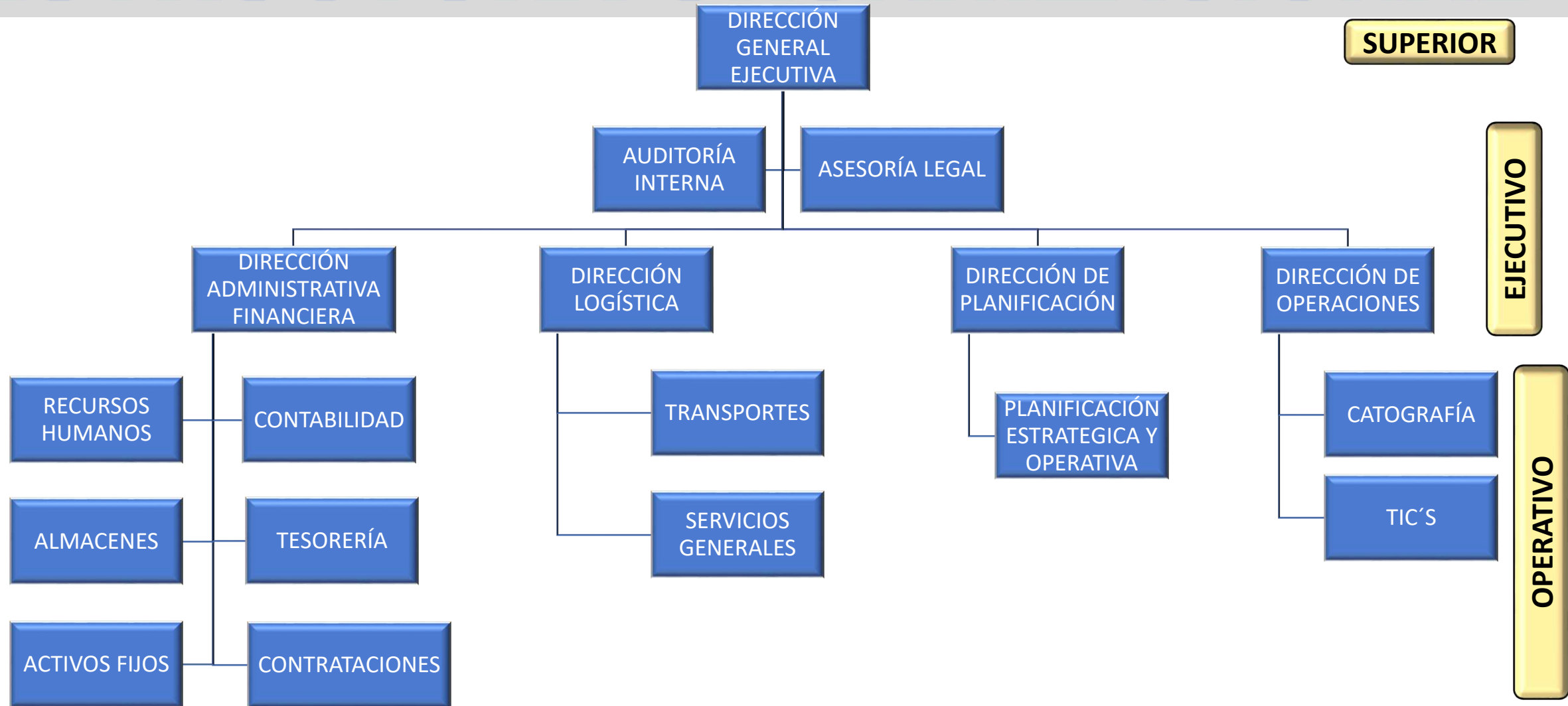


EJECUCIÓN PRESUPUESTARIA

| GRUPO | DESCRIPCIÓN DEL GRUPO | APROBADO |
|-----------------------|--------------------------|---------------------|
| 30000 | Servicios Personales | 1.382.169,17 |
| 20000 | servicios no Personales | 96.457,10 |
| 30000 | Materiales y Suministros | 230.149,43 |
| 40000 | Activos Reales | 3.000,00 |
| 80000 | Tasas, Multas y Otros | 1.125,00 |
| TOTAL, ENTIDAD | | 1.712.900,70 |



ESTRUCTURA ORGANIZACIONAL





MINISTERIO
DE DEFENSA

RENDICIÓN PÚBLICA DE CUENTAS
FINAL 2025



RELACIÓN INSTITUCIONAL

SINERGIA



TRABAJO O UN ESFUERZO PARA REALIZAR UNA DETERMINADA TAREA MUY COMPLEJA, Y CONSEGUIR ALCANZAR EL ÉXITO AL FINAL

INCREMENTO DE LA ACCIÓN DE DIVERSAS SUSTANCIAS DEBIDO A QUE ACTÚAN CONJUNTAMENTE

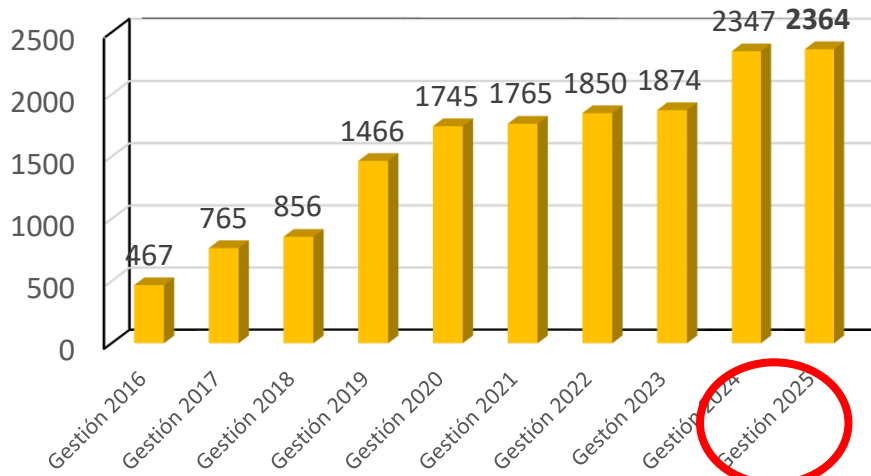
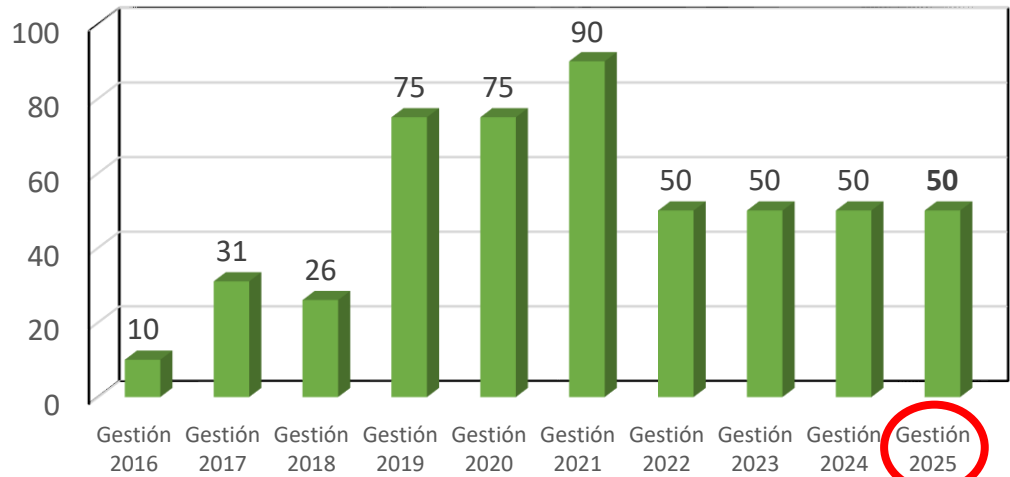


MINISTERIO DE DEFENSA

RENDICIÓN PÚBLICA DE CUENTAS FINAL 2025



EJECUCIÓN DEL PROYECTO



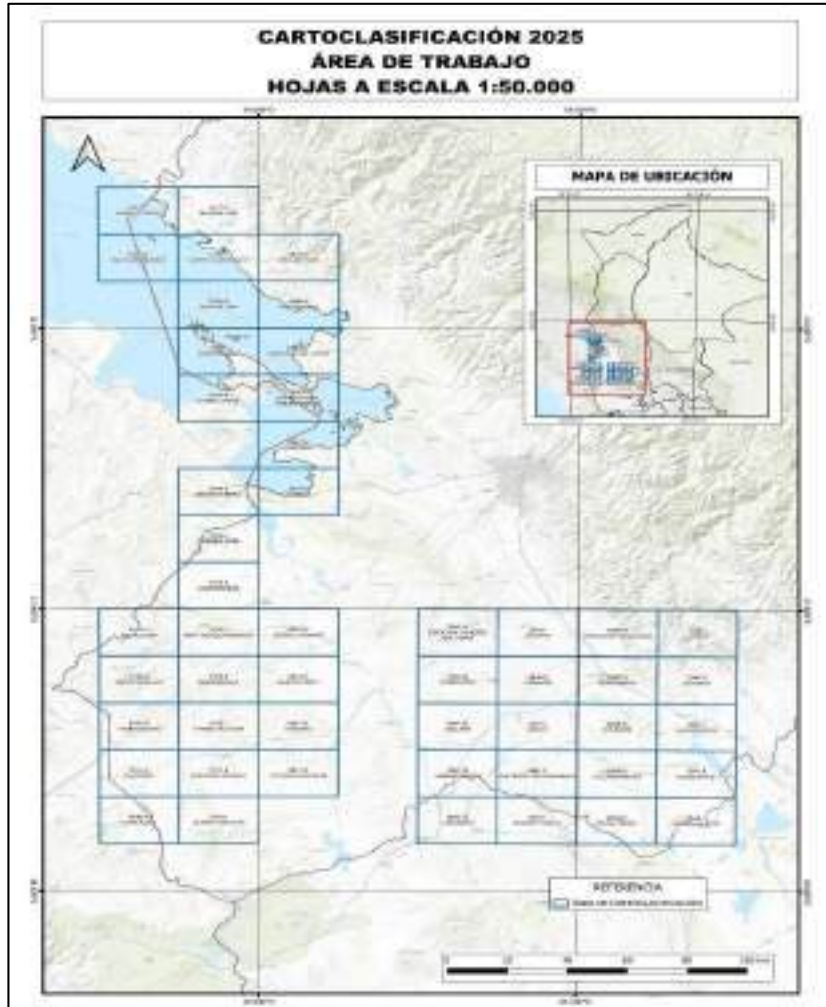


MINISTERIO
DE DEFENSA

RENDICIÓN PÚBLICA DE CUENTAS FINAL 2025



ÁREA DE TRABAJO 2024



SECTOR LAGO TITICACA Y
SUR DEL DEPARTAMENTO
DE LA PAZ

TOTAL 50 HOJAS
1:50.000 DE 2.369

24.350 KILÓMETROS
CUADRADOS

- ✓ PUERTO ACOSTA
- ✓ ESCOMA
- ✓ PUERTO MY. CARABUCO
- ✓ VILLA ANCORAIMES
- ✓ SANTIAGO DE HUATA
- ✓ ACHACACHI
- ✓ SAN PEDRO DE TIQUINA
- ✓ TITO YUPANQUI
- ✓ COPACABANA
- ✓ TARACO
- ✓ GUAQUI
- ✓ DESAGUADERO
- ✓ SAN ANDRÉS DE MACHACA
- ✓ YUNGUYO
- ✓ SANTIAGO DE MACHACA
- ✓ CAQUIAVIRI
- ✓ CATAORA
- ✓ CHARAÑA
- ✓ CALACOTO
- ✓ PATACAMAYA
- ✓ LA HUACHACA
- ✓ LURIBAY
- ✓ CAÑAVIRI
- ✓ UMALA
- ✓ CRUCERO
- ✓ MOLLEBAMBA
- ✓ PAPEL PAMPA
- ✓ EUCALIPTUS
- ✓ COROCORO

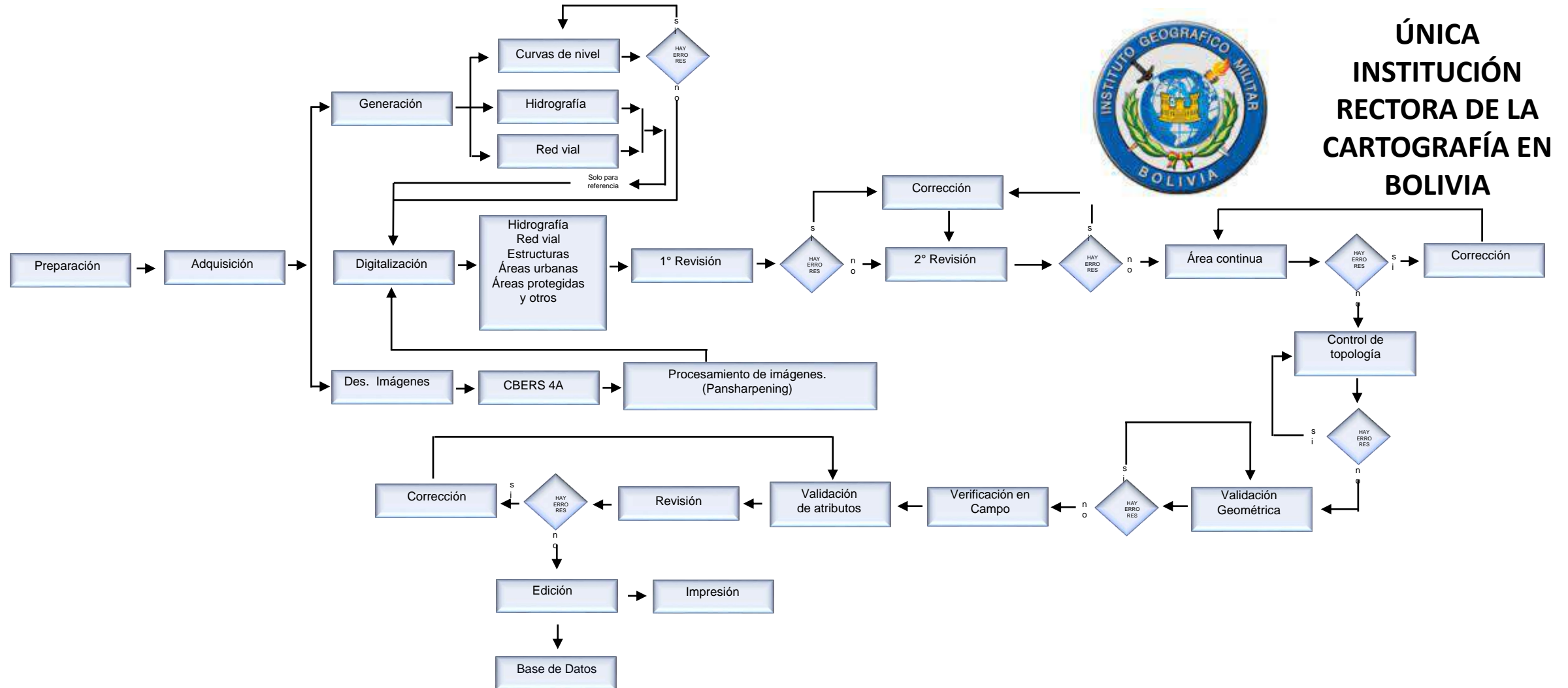


MINISTERIO DE DEFENSA

RENDICIÓN PÚBLICA DE CUENTAS FINAL 2025



METODOLOGÍA






MINISTERIO
DE DEFENSA

RENDICIÓN PÚBLICA DE CUENTAS
FINAL 2025



METODOLOGÍA



ÚNICA
INSTITUCIÓN
RECTORA DE LA
CARTOGRAFÍA EN
BOLIVIA





MINISTERIO
DE DEFENSA

RENDICIÓN PÚBLICA DE CUENTAS
FINAL 2025



CARTO-CLASIFICACIÓN





MINISTERIO
DE DEFENSA

RENDICIÓN PÚBLICA DE CUENTAS
FINAL 2025



CARTO-CLASIFICACIÓN





ACTUALIZACIÓN CARTOGRÁFICA

| FASES REALIZADAS | | ACCIONES REALIZADAS | INSTRUMENTOS | UBICACIÓN DE LA ZONA DE TRABAJO | PRODUCTO FINAL |
|------------------|---|---|--|--|---|
| FASE 1 | Actualización cartográfica en gabinete | Digitalización y simbolización en el marco de trabajo de actualización cartográfica escala 1:50.000 con la obtención de imágenes satelitales, identificación de nuevos elementos cartográficos. | <ul style="list-style-type: none">➤ MICROSTATION V8I➤ PRODES➤ CIBERS4A DOWLOADER➤ QGIS➤ ORUX MAPS➤ COMPUTADORAS➤ PLOTTER | Comprende 50 hojas cartográficas 1:50.000 EN LA Zona del Lago Titicaca y zona Sur del Departamento de La Paz | Actualización de 50 hojas cartográficas, de las cuales no se contaba con cartografía a esa escala, obteniendo 2364 datos geográficos georreferenciados que sustentan la cartografía del sector. |
| FASE 2 | Trabajo de Cartoclasificación | Verificación en campo de los datos obtenidos de forma indirecta, además de la incorporación de elementos no capturados en gabinete. | <ul style="list-style-type: none">➤ GPS NAVEGADORES➤ CELULARES SMART➤ TABLETS➤ WINCHAS➤ CAMIONETAS | | |
| FASE 3 | Actualización cartográfica post trabajo de cartoclasificación | Incorporación de los traks y waipoints en la cartografía digital, incorporando la información de bases de datos en base a la clasificación de los elementos previamente dispuestos. | <ul style="list-style-type: none">➤ PLOTTER➤ MAGNETIC FIELD CALCULATORS➤ WORLD MAGNETIC MODEL➤ COMPUTADORAS | | |



MINISTERIO
DE DEFENSA

RENDICIÓN PÚBLICA DE CUENTAS FINAL 2025



ACTUALIZACIÓN CARTOGRÁFICA

| FASE | FORMA DE VERIFICACIÓN | EJECUCIÓN FINANCIERA | EJECUCIÓN FÍSICA | RESULTADOS |
|---------|--|----------------------|------------------|---|
| PRIMERA | Informe de Avance del Instituto Geográfico Militar | ----- | 100 % | Se preparo las 50 hojas digitalizadas del sector |
| SEGUNDA | Informe de fin de Comisión de las brigadas. | 100 % | 100 % | Se realizó la cartoclasificación de 50 hojas esc. 1:50.000 con verificación en campo para la validación de información. |
| TERCERA | Presentación del producto generado por la Comisión | 100 % | 100 % | Se generó 50 hojas cartográficas escala 1:50.000 con toda la información geoespacial validada. |

RENDICIÓN PÚBLICA DE CUENTAS
FINAL 2025



Muchas gracias.

www.serviciogeodesicodemapas@gmail.com

<http://serviciogeodesicodemapas.bo>

Cel. 69780599